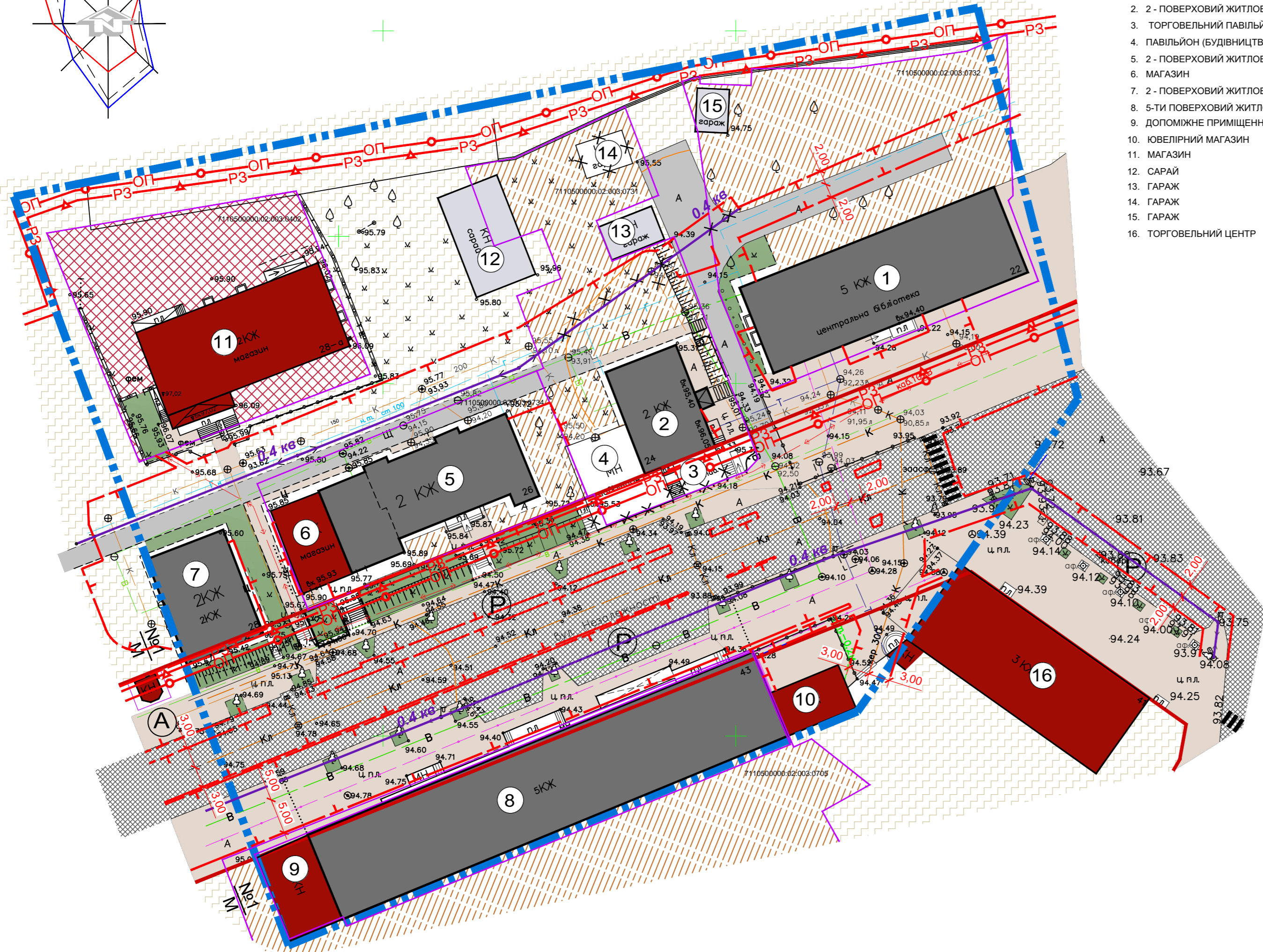
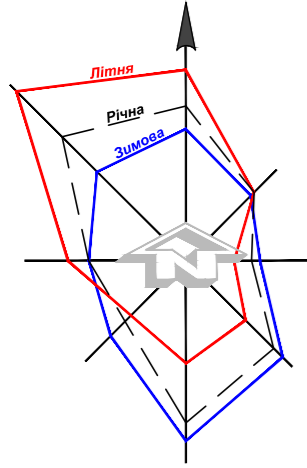




СМІЛА

ДЕТАЛЬНИЙ ПЛАН ТЕРИТОРІЇ МІЖ БАГАТОКВАРТИРНИМИ ЖИТЛОВИМИ БУДИНКАМИ № 22 ТА № 26 ПО ВУЛ. НЕЗАЛЕЖНОСТІ У М. СМІЛА, ЧЕРКАСЬКОГО РАЙОНУ, ЧЕРКАСЬКОЇ ОБЛАСТІ

СХЕМА СУЧАСНОГО ВИКОРИСТАННЯ ТЕРИТОРІЇ ТА СХЕМА ІСНУЮЧИХ ОБМЕЖЕНЬ У ВИКОРИСТАННІ ЗЕМЕЛЬ М 1:500



ЕКСПЛІКАЦІЯ:

- 5-ТИ ПОВЕРХОВИЙ ЖИТЛОВИЙ БУДИНОК № 22
- 2 - ПОВЕРХОВИЙ ЖИТЛОВИЙ БУДИНОК № 24
- ТОРГОВЕЛЬНИЙ ПАВІЛЬЙОН
- ПАВІЛЬЙОН (БУДІВНИЦТВО)
- 2 - ПОВЕРХОВИЙ ЖИТЛОВИЙ БУДИНОК № 26
- МАГАЗИН
- 2 - ПОВЕРХОВИЙ ЖИТЛОВИЙ БУДИНОК № 28
- 5-ТИ ПОВЕРХОВИЙ ЖИТЛОВИЙ БУДИНОК № 43
- ДОПОМІЖНЕ ПРИМІЩЕННЯ МАГАЗИНУ "ДЕЛІКАТ"
- ЮВЕЛІРНИЙ МАГАЗИН
- МАГАЗИН
- САРАЙ
- ГАРАЖ
- ГАРАЖ
- ГАРАЖ
- ТОРГОВЕЛЬНИЙ ЦЕНТР

УМОВНІ ПОЗНАЧЕННЯ:

МЕЖІ:

- РОЗРОБКИ ДЕТАЛЬНОГО ПЛАНУ ТЕРИТОРІЇ
- ЗЕМЛЕКОРИСТУВАННЯ

ТЕРИТОРІЇ:

- ЖИТЛОВОЇ БАГАТОКВАРТИРНОЇ ЗАБУДОВИ 10101.0
- ГРОМАДСЬКОЇ ЗАБУДОВИ (ЗАКЛАДІВ ТОРГІВЛІ, ГРОМАДСЬКОГО ХАРЧУВАННЯ ТА ПОБУТОВОГО ОБСЛУГОВУВАННЯ 10205.0)
- ЗЕМЕЛЬ ЗАПАСУ КОМУНАЛЬНОЇ ВЛАСНОСТІ
- ОЗЕЛЕНЕННЯ

ВУЛИЧНО-ДОРОЖНЯ МЕРЕЖА

- МАГІСТРАЛЬНА ВУЛИЦЯ (В ЧЕРВОНИХ ЛІНІЯХ)
- ПРОЇЗДИ З АСФАЛЬТОБЕТОННИМ ПОКРИТТЯМ
- ТРОТУАРИ, МАЙДАНЧИКИ, ПРОХОДИ
- АВТОСТОЯНКА
- АВТОБУСНА ЗУПИНКА
- ПІШОХІДНИЙ ПЕРЕХІД

ІНЖЕНЕРНІ МЕРЕЖІ:

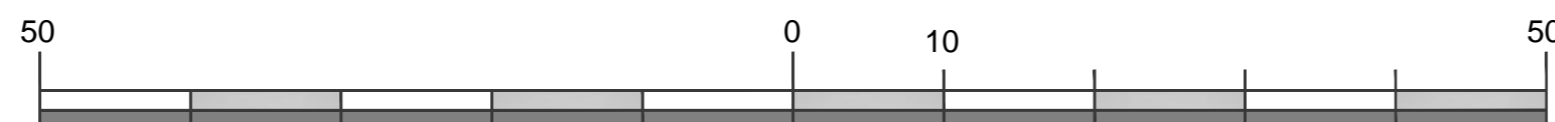
- ТЕПЛОВА МЕРЕЖА
- ПІДЗЕМНА КАБЕЛЬНА ЛІНІЯ ЕЛЕКТРОПЕРЕДАЧІ ВИСОКОЇ НАПРУГИ
- ПОВІТРЯНА ЛІНІЯ ЕЛЕКТРОПЕРЕДАЧІ НАПРУГОЮ 0,4 КВ
- МЕРЕЖА ГОСПОДАРСЬКО-ПИТНОГО ВОДОПРОВОДУ
- КАНАЛІЗАЦІЙНА МЕРЕЖА КОМУНАЛЬНОЇ КАНАЛІЗАЦІЇ
- КАНАЛІЗАЦІЙНА МЕРЕЖА ВІДВЕДЕННЯ ПОВЕРХНЕВИХ СТІЧНИХ ВОД
- ГАЗОПРОВІД НИЗЬКОГО ТИСКУ
- ПІДЗЕМНА КАБЕЛЬНА ЛІНІЯ ЕЛЕКТРОВ'ЯЗКУ

ПЛАНУВАЛЬНІ ОБМЕЖЕННЯ:

- ЧЕРВОНИ ЛІНІЇ
- ОХОРОННА ЗОНА ЗОНИ ОХОРОНИ ПАМ'ЯТОК КУЛЬТУРНОЇ СПАДЩИНИ
- ЗОНА РЕГУЛЮВАННЯ ЗАБУДОВИ ЗОНИ ОХОРОНИ ПАМ'ЯТОК КУЛЬТУРНОЇ СПАДЩИНИ
- ОХОРОННА ЗОНА НАВКОЛО (УЗДОВЖ) ІНЖЕНЕРНИХ КОМУНАКАЦІЙ

БУДІВЛІ ТА СПОРУДИ:

- ЖИТЛОВИЙ БУДИНОК ТА СПОРУДА
- ГРОМАДСЬКА БУДІВЛЯ ТА СПОРУДА
- ГОСПОДАРСЬКА БУДІВЛЯ ТА СПОРУДА
- ЕЛЕМЕНТИ ЗАБУДОВИ, ЩО НЕ ПІДЛЯГАЮТЬ ЗБЕРЕЖЕННЮ НА ПЕРСПЕКТИВУ



Зам. інв. №
Підпис і дата
Інв. № ориг.

27-24-00-ДПТ					
ДЕТАЛЬНИЙ ПЛАН ТЕРИТОРІЇ МІЖ БАГАТОКВАРТИРНИМИ ЖИТЛОВИМИ БУДИНКАМИ № 22 ТА № 26 ПО ВУЛ. НЕЗАЛЕЖНОСТІ У М. СМІЛА, ЧЕРКАСЬКОГО РАЙОНУ, ЧЕРКАСЬКОЇ ОБЛАСТІ					
Змін.	Кільк.	Аркуш	№ док.	Підпис	Дата
Детальний план території				Стадія	Аркуш
				ДПТ	2
ГАП	Чеберяк		04.24	Схема сучасного використання території та схема існуючих обмежень у використанні земель М 1:500	
Розроб.	Чеберяк		04.24		
				ФОП Чеберяк Ю.В. кваліфікаційний сертифікат Серія АА № 002714	