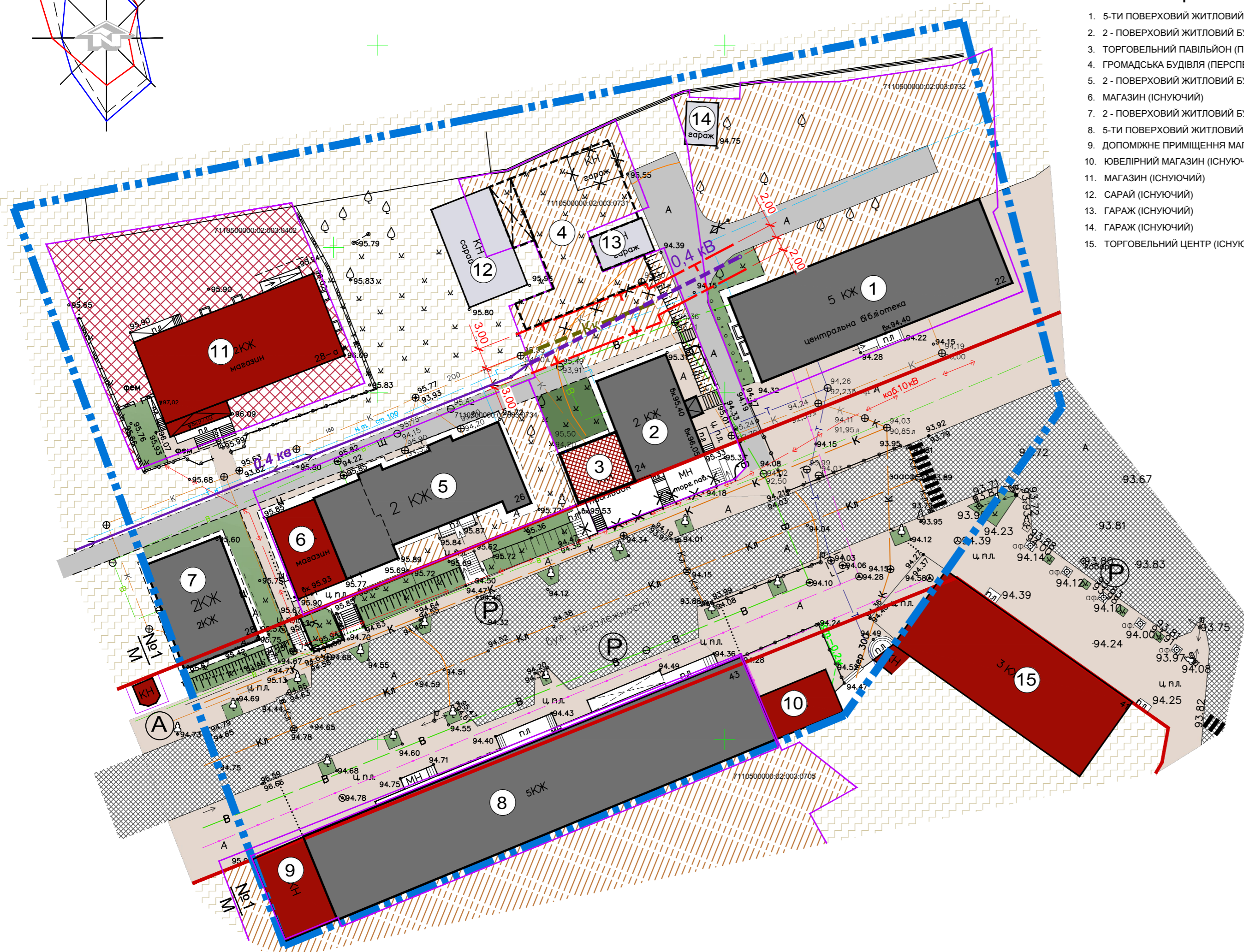
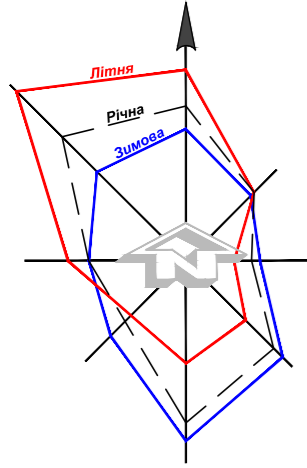




СМІЛА

ДЕТАЛЬНИЙ ПЛАН ТЕРИТОРІЇ МІЖ БАГАТОКВАРТИРНИМИ ЖИТЛОВИМИ БУДИНКАМИ № 22 ТА № 26 ПО ВУЛ. НЕЗАЛЕЖНОСТІ У М. СМІЛА, ЧЕРКАСЬКОГО РАЙОНУ, ЧЕРКАСЬКОЇ ОБЛАСТІ

ПРОЕКТНИЙ ПЛАН ТА СХЕМА ПРОЕКТНИХ ОБМЕЖЕНЬ У ВИКОРИСТАННІ ЗЕМЕЛЬ М 1:500

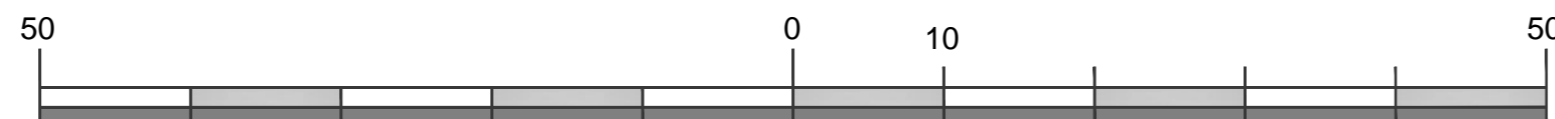


ЕКСПЛІКАЦІЯ:

- 5-ТИ ПОВЕРХОВИЙ ЖИТЛОВИЙ БУДИНОК № 22 (ІСНЮЮЧИЙ)
- 2 - ПОВЕРХОВИЙ ЖИТЛОВИЙ БУДИНОК № 24 (ІСНЮЮЧИЙ)
- ТОРГОВЕЛЬНИЙ ПАВІЛЬЙОН (ПРОЕКТ.)
- ГРОМАДСЬКА БУДІВЛЯ (ПЕРСПЕКТИВА)
- 2 - ПОВЕРХОВИЙ ЖИТЛОВИЙ БУДИНОК № 26 (ІСНЮЮЧИЙ)
- МАГАЗИН (ІСНЮЮЧИЙ)
- 2 - ПОВЕРХОВИЙ ЖИТЛОВИЙ БУДИНОК № 28 (ІСНЮЮЧИЙ)
- 5-ТИ ПОВЕРХОВИЙ ЖИТЛОВИЙ БУДИНОК № 43 (ІСНЮЮЧИЙ)
- ДОПОМІЖНЕ ПРИМІЩЕННЯ МАГАЗИНУ "ДЕЛІКАТ" (ІСНЮЮЧЕ)
- ЮВЕЛІРНИЙ МАГАЗИН (ІСНЮЮЧИЙ)
- МАГАЗИН (ІСНЮЮЧИЙ)
- САРАЙ (ІСНЮЮЧИЙ)
- ГАРАЖ (ІСНЮЮЧИЙ)
- ГАРАЖ (ІСНЮЮЧИЙ)
- ТОРГОВЕЛЬНИЙ ЦЕНТР (ІСНЮЮЧИЙ)

УМОВНІ ПОЗНАЧЕННЯ:

	існуючі		проектуючі	МЕЖІ:
				РОЗРОБЛЕННЯ ДПТ
				ЗЕМЛЕКОРИСТУВАННЯ
				ТЕРИТОРІЇ:
				ЖИТЛОВОЇ БАГАТОКВАРТИРНОЇ ЗАБУДОВИ 10101.0
				ГРОМАДСЬКОЇ ЗАБУДОВИ (ЗАКЛАДІВ ТОРГІВЛІ, ГРОМАДСЬКОГО ХАРЧУВАННЯ ТА ПОБУТОВОГО ОБСЛУГОВУВАННЯ 10205.0)
				ЗЕМЕЛЬ ЗАПАСУ КОМУНАЛЬНОЇ ВЛАСНОСТІ
				ОЗЕЛЕНЕННЯ
				ВУЛИЧНО-ДОРОЖНЯ МЕРЕЖА:
				МАГІСТРАЛЬНА ВУЛИЦЯ (В ЧЕРВОНИХ ЛІНІЯХ)
				ПРОЇЗДИ З АСФАЛЬТОБЕТОННИМ ПОКРИТТЯМ
				ТРОТУАРИ, МАЙДАНЧИКИ
				АВТОСТОЯНКА
				АВТОБУСНА ЗУПИНКА
				ПІШОХІДНИЙ ПЕРЕХІД
				ІНЖЕНЕРНІ МЕРЕЖІ:
				ТЕПЛОВА МЕРЕЖА
				ПІДЗЕМНА КАБЕЛЬНА ЛІНІЯ ЕЛЕКТРОПЕРЕДАЧІ ВИСОКОЇ НАПРУГИ
				ПОВІТРЯНА ЛІНІЯ ЕЛЕКТРОПЕРЕДАЧІ НАПРУГОЮ 0,4 КВ
				МЕРЕЖА ГОСПОДАРСЬКО-ПИТНОГО ВОДОПРОВОДУ
				КАНАЛІЗАЦІЙНА МЕРЕЖА КОМУНАЛЬНОЇ КАНАЛІЗАЦІЇ
				КАНАЛІЗАЦІЙНА МЕРЕЖА ВІДВЕДЕННЯ ПОВЕРХНЕВИХ СТІЧНИХ ВОД
				ГАЗОПРОВІД НИЗЬКОГО ТИСКУ
				ПІДЗЕМНА КАБЕЛЬНА ЛІНІЯ ЕЛЕКТРОВЗ'ЯЗКУ
				ПЛАНУВАЛЬНІ ОБМЕЖЕННЯ:
				ЧЕРВОНИ ЛІНІЇ
				ОХОРОННА ЗОНА НАВОКОЛО (УЗДОВЖ) ІНЖЕНЕРНИХ КОМУНАЦІЙ
				БУДІВЛІ ТА СПОРУДИ:
				ЖИТЛОВИЙ БУДИНОК ТА СПОРУДА
				ГРОМАДСЬКА БУДІВЛЯ ТА СПОРУДА
				ПЕРСПЕКТИВНА ГРОМАДСЬКА БУДІВЛЯ
				ГОСПОДАРСЬКА БУДІВЛЯ ТА СПОРУДА
				ЕЛЕМЕНТИ ЗАБУДОВИ, ЩО НЕ ПІДЛЯГАЮТЬ ЗБЕРЕЖЕННЮ НА ПЕРСПЕКТИВУ



Зам. інв. №	
Підпис і дата	
Інв. № ориг.	

27-24-00-ДПТ					
ДЕТАЛЬНИЙ ПЛАН ТЕРИТОРІЇ МІЖ БАГАТОКВАРТИРНИМИ ЖИТЛОВИМИ БУДИНКАМИ № 22 ТА № 26 ПО ВУЛ. НЕЗАЛЕЖНОСТІ У М. СМІЛА, ЧЕРКАСЬКОГО РАЙОНУ, ЧЕРКАСЬКОЇ ОБЛАСТІ					
Змін.	Кільк.	Аркуш	№ док.	Підпис	Дата
Детальний план території				Стадія	Аркуш
				ДПТ	3
ГАП	Чеберяк			04.24	
Розроб.	Чеберяк			04.24	
Проектний план та схема проектних обмежень у використанні земель М 1:500				ФОП Чеберяк Ю.В. кваліфікаційний сертифікат Серія АА № 002714	
Формат А2					