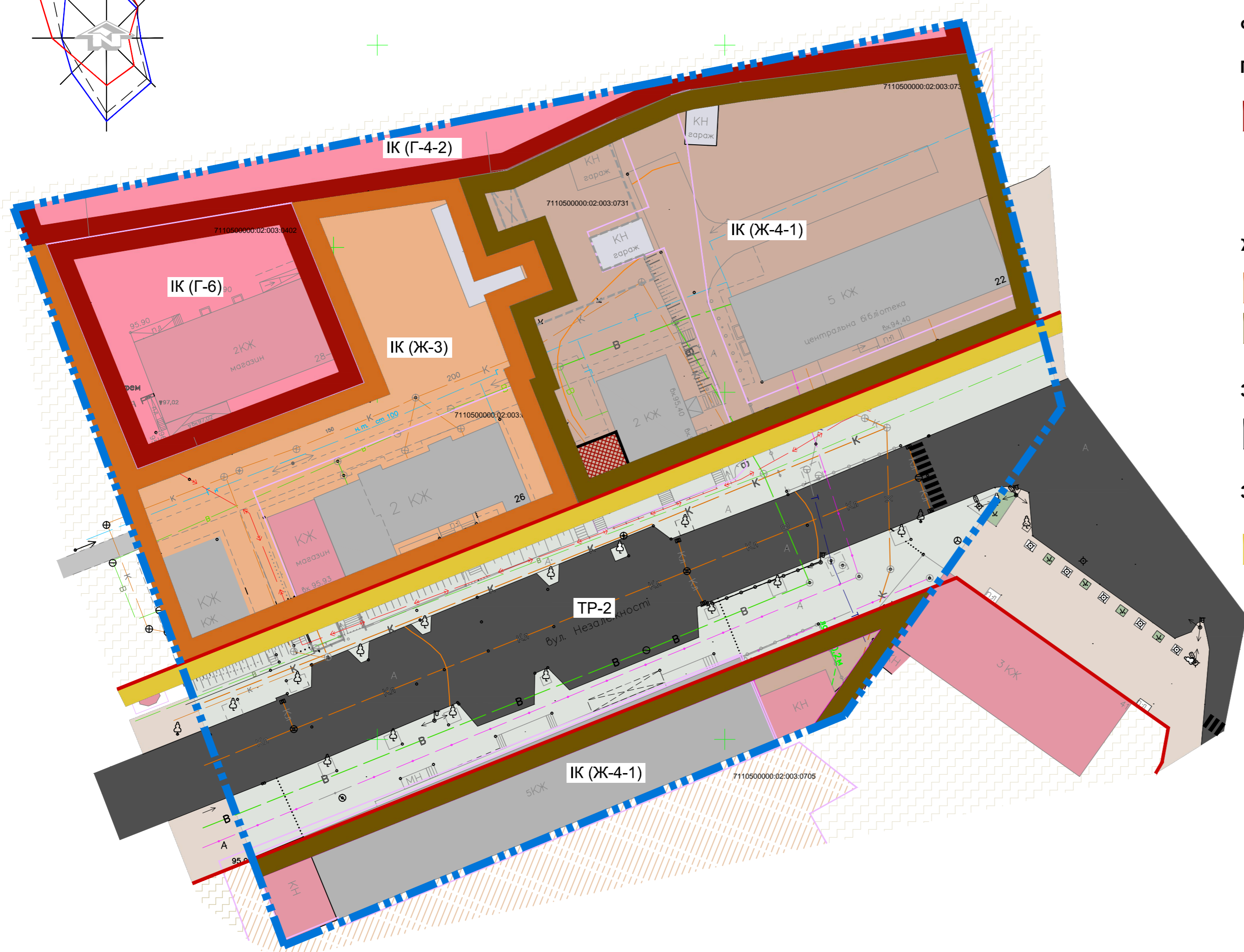
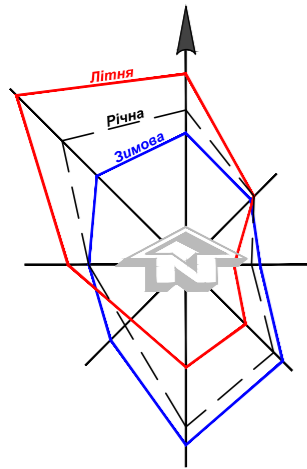




СМІЛА

ДЕТАЛЬНИЙ ПЛАН ТЕРИТОРІЇ МІЖ БАГАТОКВАРТИРНИМИ ЖИТЛОВИМИ БУДИНКАМИ № 22 ТА № 26 ПО ВУЛ. НЕЗАЛЕЖНОСТІ У М. СМІЛА, ЧЕРКАСЬКОГО РАЙОНУ, ЧЕРКАСЬКОЇ ОБЛАСТІ

ПЛАН ФУНКЦІОНАЛЬНОГО ЗОНУВАННЯ ТЕРИТОРІЇ М 1:500



УМОВНІ ПОЗНАЧЕННЯ:

ФУНКЦІОНАЛЬНЕ ЗОНУВАННЯ ТЕРИТОРІЇ:

ГРОМАДСЬКІ ЗОНИ - Г - 10201:

- КУЛЬТУРНА ТА СПОРТИВНА ЗОНА **Г-4-2** (РОЗМІЩЕННЯ КУЛЬТУРНО-ОСВІТНІХ ЗАКЛАДІВ)
- ТОРГОВЕЛЬНА ЗОНА **Г-6** (ТОРГОВЕЛЬНА ЗОНА)

ЖИТЛОВІ ЗОНИ - Ж-100202:

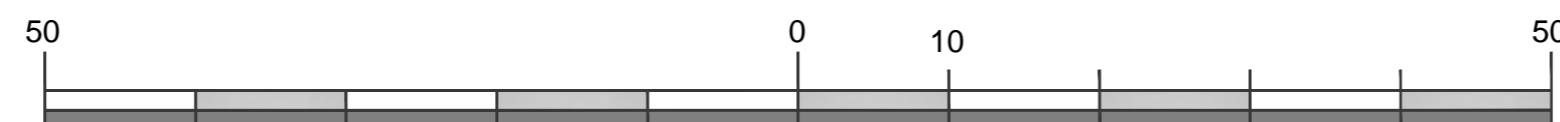
- ЗОНА БАГАТОКВАРТИРНОЇ ЖИТЛОВОЇ ЗАБУДОВИ **Ж-3** (ДО 4-Х ПОВЕРХІВ)
- ЗОНА БАГАТОКВАРТИРНОЇ ЖИТЛОВОЇ ЗАБУДОВИ **Ж-4-1** (5 ПОВЕРХІВ)

ЗОНА ТРАНСПОРТНОЇ ІНФРАСТРУКТУРИ - ТР- 100205:

- ЗОНА ТРАНСПОРТНОЇ ІНФРАСТРУКТУРИ **ТР-2**

ЗОНА ЗЕМЕЛЬ ІСТОРИКО-КУЛЬТУРНОГО ПРИЗНАЧЕННЯ - ІК - 100212:

- ТЕРИТОРІЇ ПАМ'ЯТОК АРХІТЕКТУРИ, МІСТООБУДУВАННЯ, ІСТОРІЇ ТА МОНУМЕНТАЛЬНОГО МИСТЕЦТВА **ІК**



Зам. інв. №	
Підпис і дата	
Інв. № ориг.	

27-24-00-ДПТ					
ДЕТАЛЬНИЙ ПЛАН ТЕРИТОРІЇ МІЖ БАГАТОКВАРТИРНИМИ ЖИТЛОВИМИ БУДИНКАМИ № 22 ТА № 26 ПО ВУЛ. НЕЗАЛЕЖНОСТІ У М. СМІЛА, ЧЕРКАСЬКОГО РАЙОНУ, ЧЕРКАСЬКОЇ ОБЛАСТІ					
Змін.	Кільк.	Аркуш	№ док.	Підпис	Дата
Детальний план території				Стадія	Аркуш
ГАП				ДПТ	4
Розроб.				ФОП Чеберяк Ю.В. кваліфікаційний сертифікат Серія АА № 002714	
План функціонального зонування території М 1:500				Формат А2	