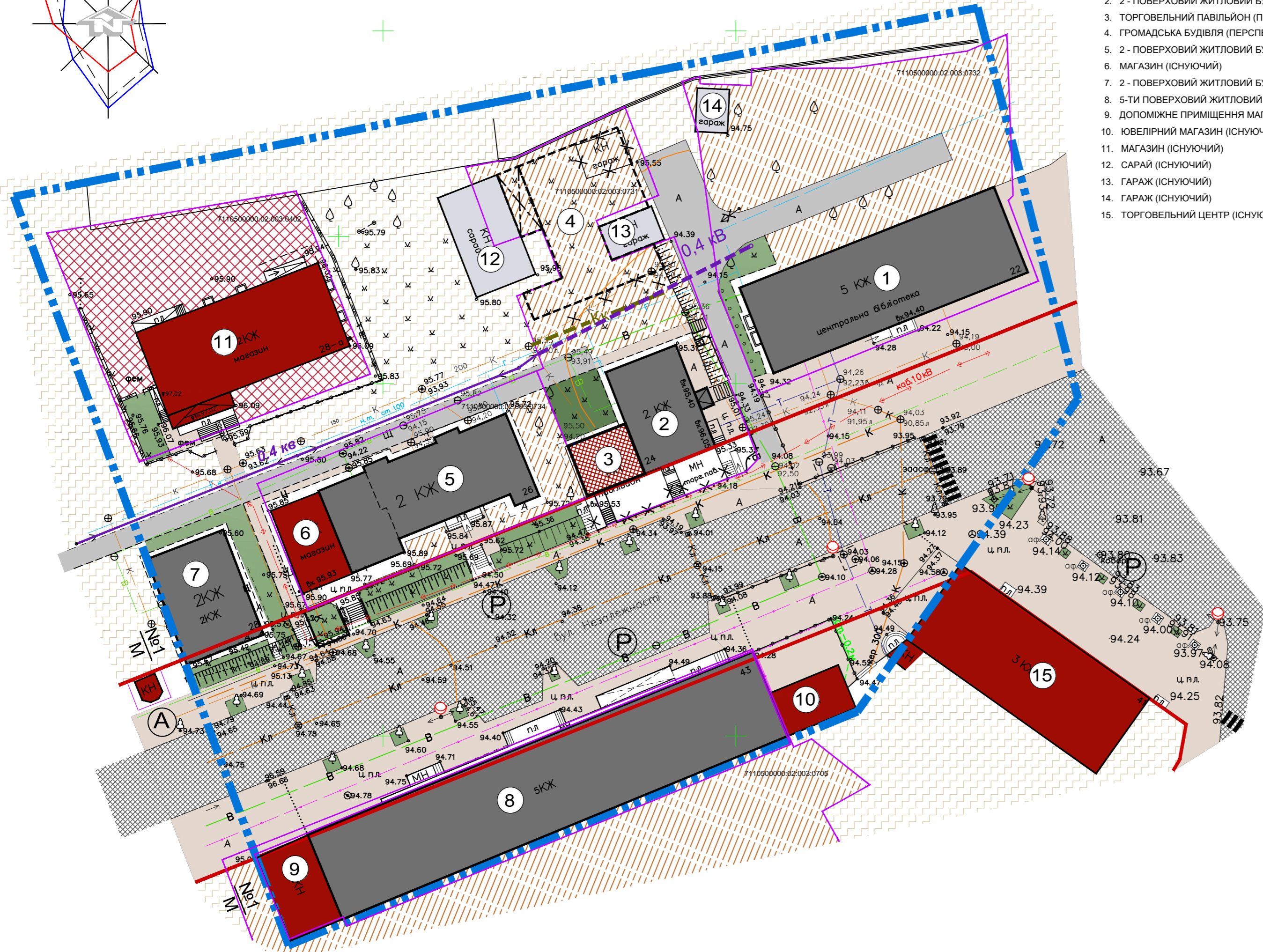
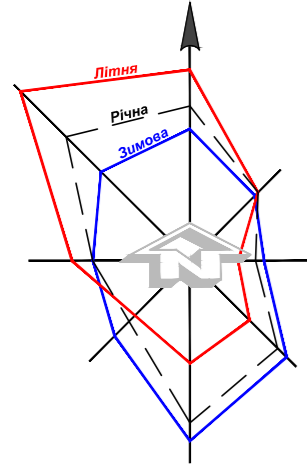




# СМІЛА

## ДЕТАЛЬНИЙ ПЛАН ТЕРИТОРІЇ МІЖ БАГАТОКВАРТИРНИМИ ЖИТЛОВИМИ БУДИНКАМИ № 22 ТА № 26 ПО ВУЛ. НЕЗАЛЕЖНОСТІ У М. СМІЛА, ЧЕРКАСЬКОГО РАЙОНУ, ЧЕРКАСЬКОЇ ОБЛАСТІ

### СХЕМА ІНЖЕНЕРНОГО ЗАБЕЗПЕЧЕННЯ ТЕРИТОРІЇ М 1:500

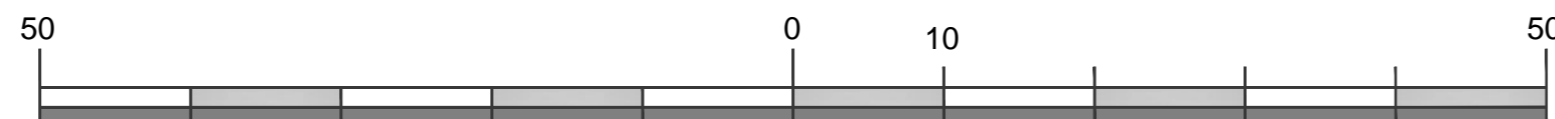


#### ЕКСПЛІКАЦІЯ:

- 5-ТИ ПОВЕРХОВИЙ ЖИТЛОВИЙ БУДИНОК № 22 (ІСНЮЮЧИЙ)
- 2 - ПОВЕРХОВИЙ ЖИТЛОВИЙ БУДИНОК № 24 (ІСНЮЮЧИЙ)
- ТОРГОВЕЛЬНИЙ ПАВІЛЬЙОН (ПРОЕКТ.)
- ГРОМАДСЬКА БУДІВЛЯ (ПЕРСПЕКТИВА)
- 2 - ПОВЕРХОВИЙ ЖИТЛОВИЙ БУДИНОК № 26 (ІСНЮЮЧИЙ)
- МАГАЗИН (ІСНЮЮЧИЙ)
- 2 - ПОВЕРХОВИЙ ЖИТЛОВИЙ БУДИНОК № 28 (ІСНЮЮЧИЙ)
- 5-ТИ ПОВЕРХОВИЙ ЖИТЛОВИЙ БУДИНОК № 43 (ІСНЮЮЧИЙ)
- ДОПОМІЖНЕ ПРИМІЩЕННЯ МАГАЗИНУ "ДЕЛІКАТ" (ІСНЮЮЧЕ)
- ЮВЕЛІРНИЙ МАГАЗИН (ІСНЮЮЧИЙ)
- МАГАЗИН (ІСНЮЮЧИЙ)
- САРАЙ (ІСНЮЮЧИЙ)
- ГАРАЖ (ІСНЮЮЧИЙ)
- ГАРАЖ (ІСНЮЮЧИЙ)
- ТОРГОВЕЛЬНИЙ ЦЕНТР (ІСНЮЮЧИЙ)

#### УМОВНІ ПОЗНАЧЕННЯ:

існуючі	проєктуємі	МЕЖІ:
		РОЗРОБЛЕННЯ ДПТ
		ЗЕМЛЕКОРИСТУВАННЯ
		<b>ТЕРИТОРІЇ:</b>
		ЖИТЛОВОЇ БАГАТОКВАРТИРНОЇ ЗАБУДОВИ 10101.0
		ГРОМАДСЬКОЇ ЗАБУДОВИ (ЗАКЛАДІВ ТОРГІВЛІ, ГРОМАДСЬКОГО ХАРЧУВАННЯ ТА ПОБУТОВОГО ОБСЛУГОВУВАННЯ 10205.0)
		ЗЕМЕЛЬ ЗАПАСУ КОМУНАЛЬНОЇ ВЛАСНОСТІ
		ОЗЕЛЕНЕННЯ
		<b>ВУЛИЧНО-ДОРОЖНЯ МЕРЕЖА:</b>
		МАГІСТРАЛЬНА ВУЛИЦЯ (В ЧЕРВОНИХ ЛІНІЯХ)
		ПРОЇЗДИ З АСФАЛЬТОБЕТОННИМ ПОКРИТТЯМ
		ТРОТУАРИ, МАЙДАНЧИКИ
		АВТОСТОЯНКА
		АВТОБУСНА ЗУПИНКА
		ПІШОХІДНИЙ ПЕРЕХІД
		<b>ІНЖЕНЕРНІ МЕРЕЖІ:</b>
		ТЕПЛОВА МЕРЕЖА
		ПІДЗЕМНА КАБЕЛЬНА ЛІНІЯ ЕЛЕКТРОПЕРЕДАЧІ ВИСОКОЇ НАПРУГИ
		ПОВІТРЯНА ЛІНІЯ ЕЛЕКТРОПЕРЕДАЧІ НАПРУГОЮ 0,4 кВ
		СВІТІЛЬНИК ВУЛИЧНОГО ОСВІТЛЕННЯ
		МЕРЕЖА ГОСПОДАРСЬКО-ПИТНОГО ВОДОПРОВОДУ
		КАНАЛІЗАЦІЙНА МЕРЕЖА КОМУНАЛЬНОЇ КАНАЛІЗАЦІЇ
		КАНАЛІЗАЦІЙНА МЕРЕЖА ВІДВЕДЕННЯ ПОВЕРХНЕВИХ СТІЧНИХ ВОД
		ГАЗОПРОВІД НИЗЬКОГО ТИСКУ
		ПІДЗЕМНА КАБЕЛЬНА ЛІНІЯ ЕЛЕКТРОВЗ'ЯЗКУ
		<b>ПЛАНУВАЛЬНІ ОБМЕЖЕННЯ:</b>
		ЧЕРВОНИ ЛІНІЇ
		<b>БУДІВЛІ ТА СПОРУДИ:</b>
		ЖИТЛОВИЙ БУДИНОК ТА СПОРУДА
		ГРОМАДСЬКА БУДІВЛЯ ТА СПОРУДА
		ПЕРСПЕКТИВНА ГРОМАДСЬКА БУДІВЛЯ
		ГОСПОДАРСЬКА БУДІВЛЯ ТА СПОРУДА
		ЕЛЕМЕНТИ ЗАБУДОВИ, ЩО НЕ ПІДЛЯГАЮТЬ ЗБЕРЕЖЕННЮ НА ПЕРСПЕКТИВУ



Зам. інв. №
Підпис і дата
Інв. № ориг.

27-24-00-ДПТ					
ДЕТАЛЬНИЙ ПЛАН ТЕРИТОРІЇ МІЖ БАГАТОКВАРТИРНИМИ ЖИТЛОВИМИ БУДИНКАМИ № 22 ТА № 26 ПО ВУЛ. НЕЗАЛЕЖНОСТІ У М. СМІЛА, ЧЕРКАСЬКОГО РАЙОНУ, ЧЕРКАСЬКОЇ ОБЛАСТІ					
Змін.	Кільк.	Аркуш	№ док.	Підпис	Дата
Детальний план території				Стадія	Аркуш
				ДПТ	6
ГАП	Чеберяк		04.24		
Розроб.	Чеберяк		04.24		
Схема інженерного забезпечення території М 1:500				ФОП Чеберяк Ю.В. кваліфікаційний сертифікат Серія АА № 002714	